
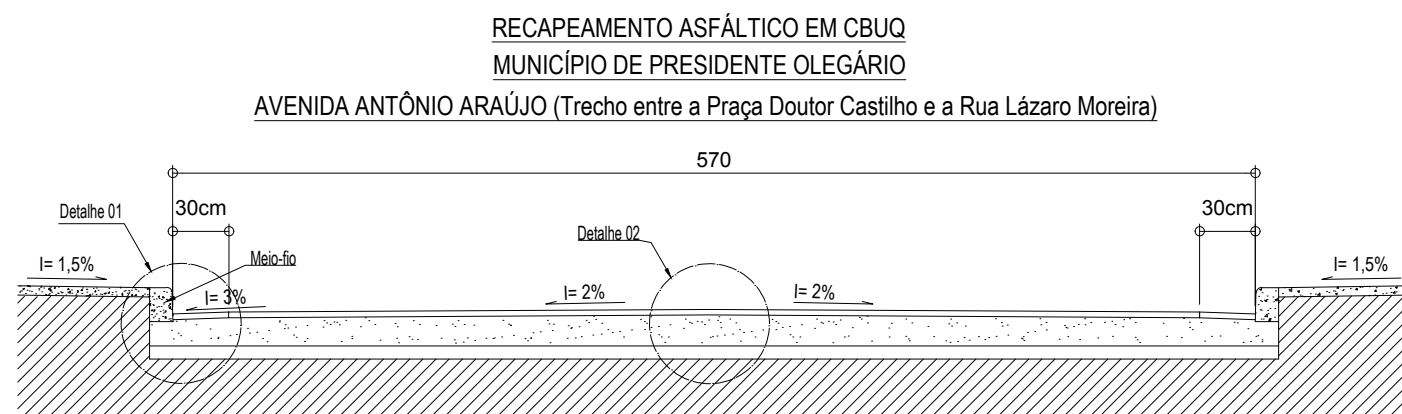


PLANTA DE LOCALIZAÇÃO
ESCALA.....1/1000

LEGENDA:
■ Área de recapeamento = 4.416,00 m²

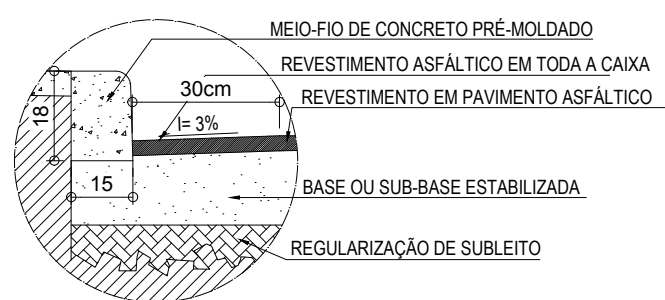


CORTE TRANSVERSAL PISTA DE ROLAMENTO - PAV. ASFÁLTICO
ESCALA.....1/20

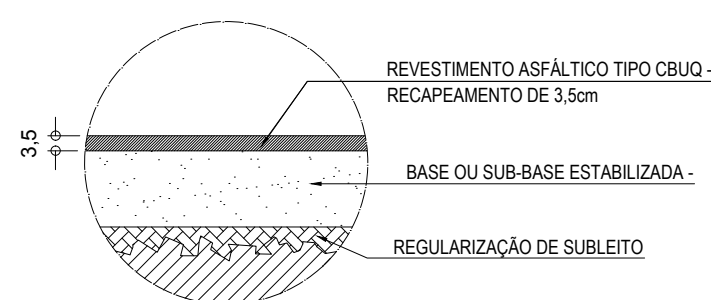


CORTE TRANSVERSAL PISTA DE ROLAMENTO - PAV. ASFÁLTICO
ESCALA.....1/20

Descrição/Trechos	Comp. m	Larg. m	Área m²
Avenida Antônio Araújo (Rua Lázaro Moreira a Praça Doutor Castilho)	384,00	5,80	2.227,20
Avenida Antônio Araújo (Praça Doutor Castilho a Rua Lázaro Moreira)	384,00	5,70	2.188,80
Total de Recapeamento			4.416,00 m²



DETALHE 01
MEIO-FIO E SARJETA - PAV. ASFÁLTICO
ESCALA.....1/10



DETALHE 02
CORTE CAMADAS CBUQ
ESCALA.....1/10



**PREFEITURA MUNICIPAL DE
PRESIDENTE OLEGÁRIO - MG**
CNPJ: 18.602.060/0001-40
Praça Dr. Castilho, 10 - Centro - Presidente Olegário - MG

PROJETO:
RECAPEAMENTO ASFÁLTICO EM CBUQ

CONTEUDO:
Av. Antônio Araújo: Planta baixa,
Corte Transversal e Detalhes

ENDEREÇO:
Av. Antônio Araújo - Centro / Aleixo Araújo
Presidente Olegário - MG

ÁREA TOTAL DE C.B.U.Q.:
4.416,00 m²
INSCRIÇÃO CADASTRAL:
-

DESENHO:
Weslei Oliveira

DATA:
Maio / 2018

João Carlos Nogueira de Castilho
PREFEITO MUNICIPAL DE
PRESIDENTE OLEGÁRIO - MG

Weslei de Souza Oliveira
ENGENHEIRO CIVIL - CREA-MG: 174.275/D
SECRETARIA DE OBRAS E SERVIÇOS PÚBLICOS

FOLHA:
01/01